



## RUTA DE LAS TORRES MEDIEVALES

**Catalogación:** Excursión.

**Duración:** 2h si se realizan los dos sectores.

**Dificultad:** Media-alta. Precaución en los cortados rocosos. Terrenos escarpados y abruptos.



- Arquitectura tradicional
- Arquitectura mudéjar
- Santuario
- Castillo
- Torreón / Muralla
- Arquitectura civil
- Poblado ibérico / yacimiento arqueológico
- Pinturas rupestres
- Oficina de turismo

- Museo
- Centro de Interpretación
- Centro de Arte Rupestre (sede P.C.R.M.)
- "Valcaría" Subselección Dinópolis
- Icnitas
- Conjunto etnográfico
- Patrimonio minero
- Hocino / Sima
- Cascada

- Mirador / Vista panorámica
- Barranquismo
- Balneario
- Aparcamiento
- Observatorio astronómico
- Bar
- Restaurante
- Hotel / Hostal
- Casa de Turismo Rural

- Albergue
  - Consultorio médico
  - Farmacia
- GR 262    SENDERO PR    Pista
- Límite Parque Cultural Río Martín
- 0    2,5    5 km

Un total de 11 torres convirtieron Alcaine en una fortaleza difícil de franquear en los agitados tiempos de la Edad Media. Su construcción se atribuye a los musulmanes, allá por el siglo XI., aunque terminaron en manos cristianas durante la Reconquista. También el nombre de Alcaine y algún accidente geográfico como el cabezo de Benicozar, tienen el mismo origen árabe.

Hoy las torres están deterioradas y dos de ellas fueron adaptadas para palomares. Del antiguo castillo o alcázar musulmán sólo quedan restos de sus atalayas y planta pero, a pesar de ello, el recorrido nos muestra la importancia defensiva que alcanzó todo el conjunto, al tiempo que disfrutamos de unas vistas espectaculares de la localidad y sus pasos naturales, y del impresionante conjunto de pliegues angulares junto al río Martín.

La ruta por el sector Norte se inicia en la plaza de la iglesia, siguiendo hasta los antiguos lavaderos. En mitad del paseo encontraremos una mesa informativa sobre el conjunto defensivo y la orografía del entorno. Una corta bifurcación nos conduce hasta la cueva de los Esquiladores, utilizada como almacén de provisiones en épocas de conflictos y para labores ganaderas.


La ruta por el sector Sur puede iniciarse junto a la antigua "Nevera" para ascender a los cortados que delimitan a la población en su sector Sur. Desde estos cortados se observa el tramo del río Martín por la Cañada de Marco y la montaña de Benicozar. El sendero termina en la misma carretera, donde también puede iniciarse.

**A través de cualquiera de las rutas señalizadas en el Parque vas a poder adentrarte en parajes de gran valor ecológico y paisajístico, pero además, este territorio atesora un importante conjunto de pinturas rupestres protegidas por la ley y declaradas Patrimonio de la Humanidad.**

**Recuerda que todos tenemos el derecho a disfrutar del medio ambiente y también el deber de conservarlo.**




Los abrigos con pinturas rupestres y algunos yacimientos arqueológicos disponen de vallados de protección. Para su visita es imprescindible ir acompañado de guías autorizados. Los teléfonos de contacto están disponibles en los Ayuntamientos, Oficinas de Turismo y Centros de Interpretación, en las diferentes localidades que integran el Parque Cultural.




Ayuda a la conservación de las pinturas rupestres. No las toques ni les echas agua y respeta las vallas protectoras. Recuerda que son un legado único, pero muy frágil, y debemos preservarlas si queremos seguir disfrutando de ellas en el mismo entorno en el que se pintaron hace miles de años.




Está terminantemente prohibida la prospección y excavación arqueológica y/o paleontológica sin los permisos pertinentes, según la Ley 3/1999 de Patrimonio Cultural Aragonés. Colabora en la preservación del rico patrimonio histórico, cultural y etnográfico que alberga el Parque.



Mantén el entorno limpio. No arrojes basuras ni desperdicios.



Recuerda que está prohibido encender fuego, así como tirar colillas, cristales y otros objetos que puedan favorecer el incendio.



Respetar la naturaleza. No arranques plantas, no ensucies las aguas y no captures ni molestes a los animales y las aves. Muchas de ellas tienen en estos parajes sus zonas de nidificación.



Si vas a recorrer alguna de las rutas senderistas, utiliza calzado deportivo cómodo (zapatillas o botas). Aunque los itinerarios son muy asequibles, con un calzado adecuado caminarás más seguro, evitando caídas y torceduras.



Ten presente que estás moviéndote en un paraje natural y, aunque las rutas estén acondicionadas, no olvides tomar algunas precauciones. No abandones el itinerario señalizado y ten cuidado al pasar por zonas de roca y de agua, sobre todo si vas con niños.